

Alfoz de Lloredo es **mar y montaña**. Cuenta con 7 pueblos en su territorio: **Cigüenza, Cóbreces, La Busta, Novales, Oreña, Rudagüera y Toñanes**.

¿Qué puede prometer Alfoz al viajero? Varios kilómetros de costa con **playa** y **acantilados** de vértigo donde vive un indio. Pueblos con una **arquitectura** bien conservada e **iglesias** que no puedes imaginar... **ricos quesos** y ¡miles de **limones!** ¿Te vienes?

Comenzamos por saber de dónde viene su nombre: la palabra **Alfoz** viene del árabe *al-hawk* que significa “distrito”. Y la palabra **Lloredo** deriva de **laurel** o loredo. Así que su significado es “**distrito de los laureles**”.

Los restos más antiguos que se conservan datan de la **Prehistoria**. Hay varias cavidades como la **Cueva de las Aguas** en Novales, descubierta en 1909 por H. Alcalde del Río donde se encontraron pinturas y grabados. También se descubrieron restos de esta época en la **Cueva de Cualventi** en Oreña y la **Cueva del Linar** en La Busta. Ninguna es visitable

Una ruta de gran importancia atraviesa Alfoz: el **Camino de Santiago** que entra por Oreña y sale por la playa de Luaña hacia Ruiloba. Y puede que muchos **peregrinos** se vayan con el buen sabor de boca que deja el **queso** que fabrican los monjes Trapenses en el monasterio. Así que si eres un poco ratón, apúntate la “cuña”.

En Alfoz se dan encuentro música y gastronomía en el **Festival Bolao Folk** que se celebra a primeros de julio ¡Otra excusa más para venir!

A continuación te desvelamos los apartados de IMPRESCINDIBLES y EXPLORANDO:



IMPRESINDIBLES

① ACANTILADOS DE BOLAO

El Bolao es uno de los lugares de la costa más impresionantes y recomendables para visitar. De hecho ha sido escenario de anuncios y de películas como Altamira, cuyo protagonista es Antonio Banderas. Tiene dos puntos por los que puedes acceder:

1. Por **Toñanes** se llega el **Pico de la Molina**, la parte más alta del acantilado donde se encuentra el **BANCO** panorámico.
2. Por **Cóbreces** accedemos a la parte central del acantilado donde hay un antiguo molino y la cascada que forma el arroyo La Presa.




El Bolao esconde un secreto: una roca con forma de Cabeza de Indio. ¿Preparado para encontrarlo?



En ambos casos, aunque se puede llegar en coche, sugerimos aparcar en zonas habilitadas e ir dando un paseo para **evitar masificar la zona**.


2 PLAYA DE LUAÑA

Luaña se encuentra en el pueblo de **Cóbreces**. En medio de la playa desemboca el **arroyo La Conchuga** que hace de límite natural entre Alfoz y Ruiloba. Es un lugar perfecto para baños de sol y de mar y la practica de **surf**. A la derecha del aparcamiento verás un camino que te lleva hasta el **mirador de Luaña** ¡un buen lugar para la foto! Es frecuente que entre bañistas veas peregrinos **camino de Santiago** ya que la playa está en plena ruta Jacobea.

 En otoño es posible que veas la **recogida de algas u ocle**. Su venta se realiza a **farmacéuticas** e industrias del **sector alimentario**. Con ellas se hacen productos tan variados como el material que recubre los medicamentos, agar-agar o gelatinas.

3 CÓBRECES

Además de la playa de Luaña y el acantilado, Cóbreces tiene dos edificios que no pasan desapercibidos: la **iglesia de San Pedro Advíncula** y el **monasterio de Viaceli**. La iglesia es de estilo neogótico y destacan las dos torres. El monasterio de Viaceli fue financiado por los hermanos Antonio y Manuel Bernaldo de Quirós junto con el instituto agrícola a principios de siglo XX. En Cóbreces hay otros edificios de interés como la **Fundación Villegas**, la **iglesia del cementerio** (antiguo monasterio), el **Casal del Castro** del s. XVIII y la **casa torre de Villegas** del s. XVII.

 Dos **curiosidades** del monasterio: la primera es que fue uno de los primeros edificios de España construido en **hormigón armado**. Y la segunda que los **monjes trapenses** que lo habitan fabrican ¡un queso de 10!

4 NOVALES


Por muy despistado que seas, si visitas la capital de Alfoz vas a darte cuenta que en todas las huertas hay un árbol que predomina: **el limonero**. En Cantabria lo conocemos como **“el pueblo de los limones”**. Y es que gracias a su **particular microclima** y la **composición del suelo**, este cítrico ha encontrado un buen lugar para crecer.


El mejor consejo para conocerlo es perderse por sus calles, disfrutando de:

- La **arquitectura** con ejemplos como la casona indiana de Cosío, el palacio de Isla del s. XVII o la iglesia de Santa María La Mayor del s. XVI.
- **El camino a Nacelagua**, una surgencia de agua.
- **El castillete de la mina San José** o el monumento a los mineros, testigos de la actividad minera que hubo en Novales.
- **El parque de los Pelambres** donde encontrarás el **monumento a los Zapateros**. Verás un artilugio con forma de **“gran tambor de lavadora”**. Se trata de un **batán** donde se

metía a curtir la piel. Hubo gran tradición zapatera, llegando a tener en el **siglo XVII** una fábrica de curtidos. El nombre de **Pelambres** viene de los **pozos de piedra** donde se pelaba la piel con sal.

- Y si quieres ver **Novales desde la distancia**, tienes dos puntos:
 - **Mirador El Vergel de Alfoz de Lloredo**, en la carretera CA- 354, entre Novales y Golbardo
 - **Mirador de Los Pandos**, en la CA- 353, entre Novales y Cerrazo.

 En las minas de Novales se extraía **marcasita** o pirita, **plomo** en forma de sulfuro (galena) y **zinc** que aparecía en dos formas: como carbonatos o calaminas y como sulfuros o blendas.

 Junto al parque de los Pelambres hay **un paseo con limoneros**. Cada uno de ellos está apadrinado por los distintos anfitriones que ha tenido el evento **Limonos Solidarios**. Se celebra a primeros de agosto y recoge fondos para causas benéficas. Si quieres más info entra en [Limonos Solidarios](#)

5 RUTA CUEVA DE LAS AGUAS

Esta ruta es un **sencillo paseo** de algo más de **2,5 km**. Se puede comenzar en el centro de Novales y así aprovechar la visita arquitectónica. El desvío a la cueva de las Aguas está indicado a la **salida del pueblo**, dirección Cóbreces. Tomando ese camino dejarás en un lateral las **antiguas instalaciones de la Mina San José** que estuvieron en activo hasta los años 90 de siglo XX. Continuando por el camino junto al arroyo, en seguida llegarás al final del recorrido. Encontrarás una **primera cavidad** a la que puedes acceder unos metros, es aconsejable **llevar linterna**. Esa cueva es el punto donde el arroyo sale a superficie. Desde ahí, se accede a la **Cueva de la Aguas** aunque su interior está cerrado al público. En su interior atesora **pinturas y grabados** de la Prehistoria descubiertos por H. Alcalde del Río en 1909. Para el regreso sólo queda desandar el camino hasta Novales.



Datos técnicos y recomendaciones:

- ▶ **Inicio y final:** Novales
- ▶ **Longitud:** 2,6 km
- ▶ **Duración:** 1 hora.
- ▶ **Dificultad:** baja
- ▶ **Tipo de ruta:** lineal
- ▶ **Desnivel:** 82 m.
- ▶ **Tipo de camino:** pista
- ▶ **Señalización:** parcial
- ▶ **Agua potable:** fuente en Novales

 Observaciones:

1. Se recomienda llevar descargado un track de la ruta
2. Lleva buen calzado y linterna.
3. Deja sólo la huella de tus pisadas: la basura que generes, deposítala en el contenedor adecuado cuando regreses.
4. Convive en armonía con el entorno: observa la fauna a distancia y respeta la flora. Si caminas en silencio podrás descubrir gratas sorpresas.



Para descargar track, entrar en el mapa de Alfoz de Lloredo

6 CIGÜENZA

Se encuentra a 1 kilómetro de Novales. Sorprende, y mucho la imponente iglesia de **San Martín de Tours**. Fue mandada construir en **1743** por **Juan Antonio Tagle Bracho**, indiano que hizo su gran fortuna en Lima (Perú). Es de estilo **Barroco** y tiene planta de cruz latina con dos torres gemelas al oeste. Es posible la visita al interior durante el verano. Para más información consultar en el **Ayuntamiento Tfno. 942 72 60 51**

También verás que tiene buenas **casonas** como la Casa del Allende del s. XVII, la Casona de la condesa de Casa Tagle del s. XX y la casa donde nació el benefactor de la iglesia del s. XVII. Como ves, hay motivos suficientes para que pongas en tu lista a Cigüenza.



Curiosidad: el benefactor de la iglesia no vio acabada la obra que se demoró durante 20 años.




EXPLORANDO

1 CAMINO DE SANTIAGO

En el **siglo IX** se descubre la **tumba de Santiago** en lo que se conocía como bosque Libredón, al noroeste de la península Ibérica. Se funda una iglesia a la que empiezan a acudir los primeros peregrinos. En el **siglo XI** se consolida como un **centro de peregrinación** a nivel europeo. Se suele decir que *hay tantos caminos como peregrinos* aunque bien es cierto a lo largo del tiempo se desarrollan **varios caminos principales** como el **Portugués**, el de **la Plata**, el **Inglés**, el **Francés** o el del **Norte**.

En Saja Nansa, el Camino discurre por los municipios de **Alfoz de Lloredo**, **Ruiloba**, **Comillas**, **Valdáliga**, **San Vicente de la Barquera** y **Val de San Vicente**. Cada año miles de peregrinos llegados de todo el mundo entran por Alfoz para atravesar la comarca camino de Santiago de Compostela.

 Una curiosidad son los **nombres** de lugares, calles, fuentes, ermitas o iglesias que llevan el topónimo de **Santiago**. Generalmente, nos indica que el Camino pasa por ese lugar o cerca de él.


2 OREÑA

Oreña es la puerta de entrada a Saja Nansa desde Santillana del Mar. Tiene un poco de todo, mar y montaña:

- La parte costera la ocupa **Puerto Calderón**, una ensenada que quizás tuvo uso en época romana y que sirvió para exportar minerales de blenda que se extraían en minas cercanas.
- La **arquitectura religiosa** es mucha. Hay edificios de origen medieval como la ermita de San Bartolomé del siglo XI o la de N^a S^a de Guía del XII-XIII. La iglesia parroquial de San Pedro es posterior y ha sufrido reformas desde el s. XVII.
- La **arquitectura civil** tiene ejemplos de casonas solariegas como la Torre de Quintana, la casa de Calderón, la de Perelada o la de González del Piélago.
- El **Cristo de Oreña**, situado en el cueto de Murios, a unos 2 kilómetros del pueblo. La escultura fue una donación de un empresario mejicano, Florentino Pino cuyos padres eran oriundos de Oreña. Su ubicación ofrece unas vistas fantásticas.

3 TOÑANES

Toñanes es la puerta de acceso al **Pico de la Molina**, punto más alto y balcón del acantilado del Bolao. El camino está indicado con carteles para que no te pierdas, y si te perdistes, igual tendrías la oportunidad de toparte con **casonas** tan increíbles como la de los Gómez Carandía.

 ¿Recuerdas que hablamos de las **algas**? Pues en Toñanes es fácil ver en las praderas el **color granate** de las algas secándose al sol.

4 PASEO POR RUDAGÜERA Y LA BUSTA

Te sugerimos aparcar el coche y dar un paseo caminando o en bici entre los pueblos de **La Busta y Rudagüera**. En **La Busta** encontrarás casonas del **siglo XVIII** como las de Rivero y Bustamante, la de los Gutiérrez del Rivero o la iglesia de San Miguel fundada en el siglo X pero con reformas posteriores. En **Rudagüera**, verás también **casonas** de los Pérez Calderón, de los Gutiérrez de Lloredo y la **torre medieval** de Lloredo. Puedes bajar hasta el río Saja y hacer un picnic o pegarte un chapuzón si eres de los valientes. Y si quieres alargar el paseo, puedes llegar al **mirador de Cildad**, balcón con vistas panorámicas de Torrelavega y las montañas de fondo.

 Curiosidad: en una de las **cuevas de La Busta** se rodaron escenas de la película "**Altamira**", dirigida por Hugh Hudson y protagonizada por **Antonio Banderas**.

